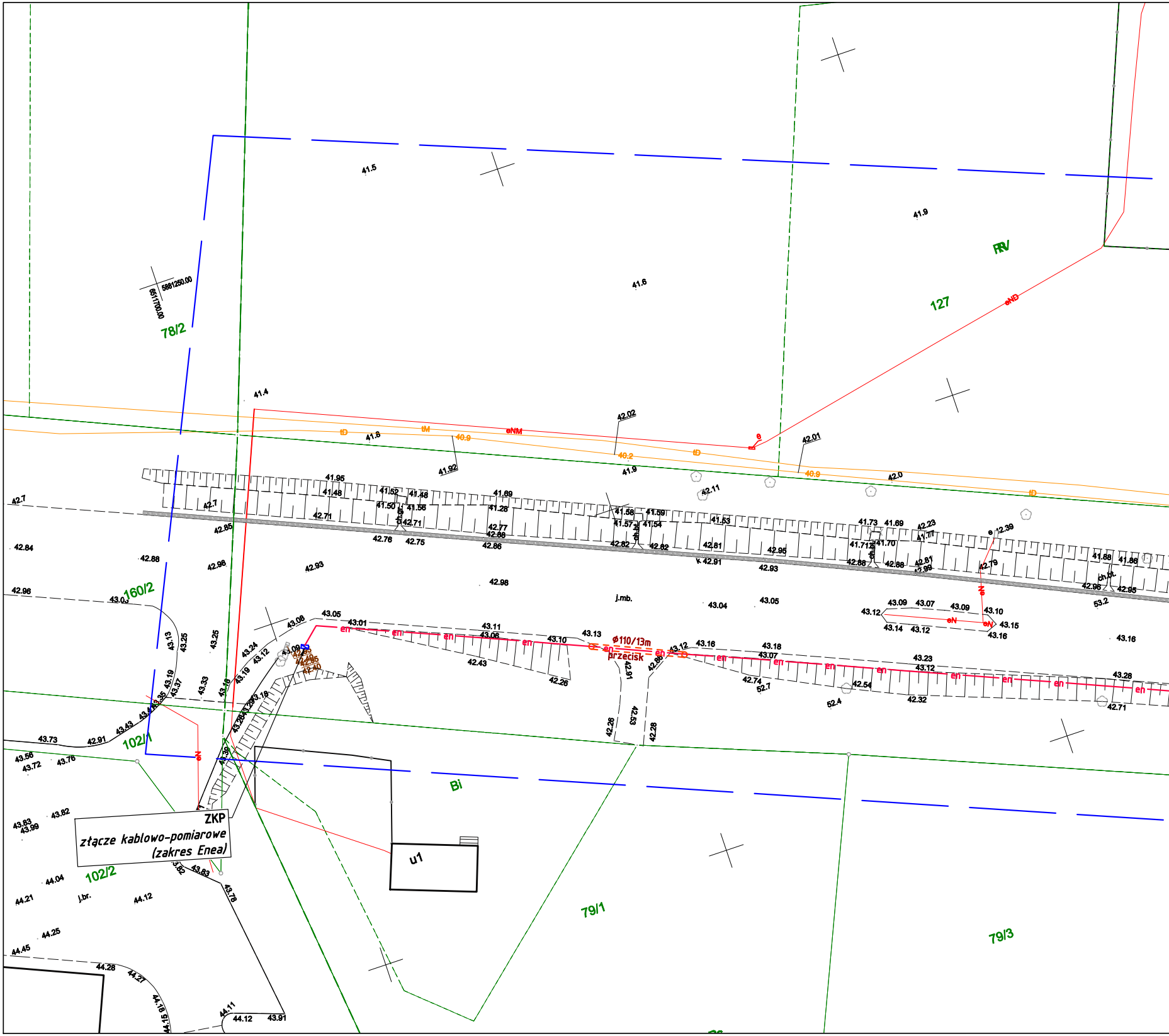
5881250.00
6511700.00
78/2
127
RV
160/2
102/1
102/2
79/1
79/3
Bi
ZKP
złącze kablowo-pomiarowe
(zakres Enea)
u1
ø110/13m
przecisk
eND
eNM
tD
tM
en
eN
j.mb.
j.br.
ch.bt.
41.5
41.6
41.9
41.4
42.02
42.01
40.9
40.2
42.0
43.05
43.08
43.13
43.16
43.28
44.04
44.21
44.25
44.45
44.12
44.28
43.91

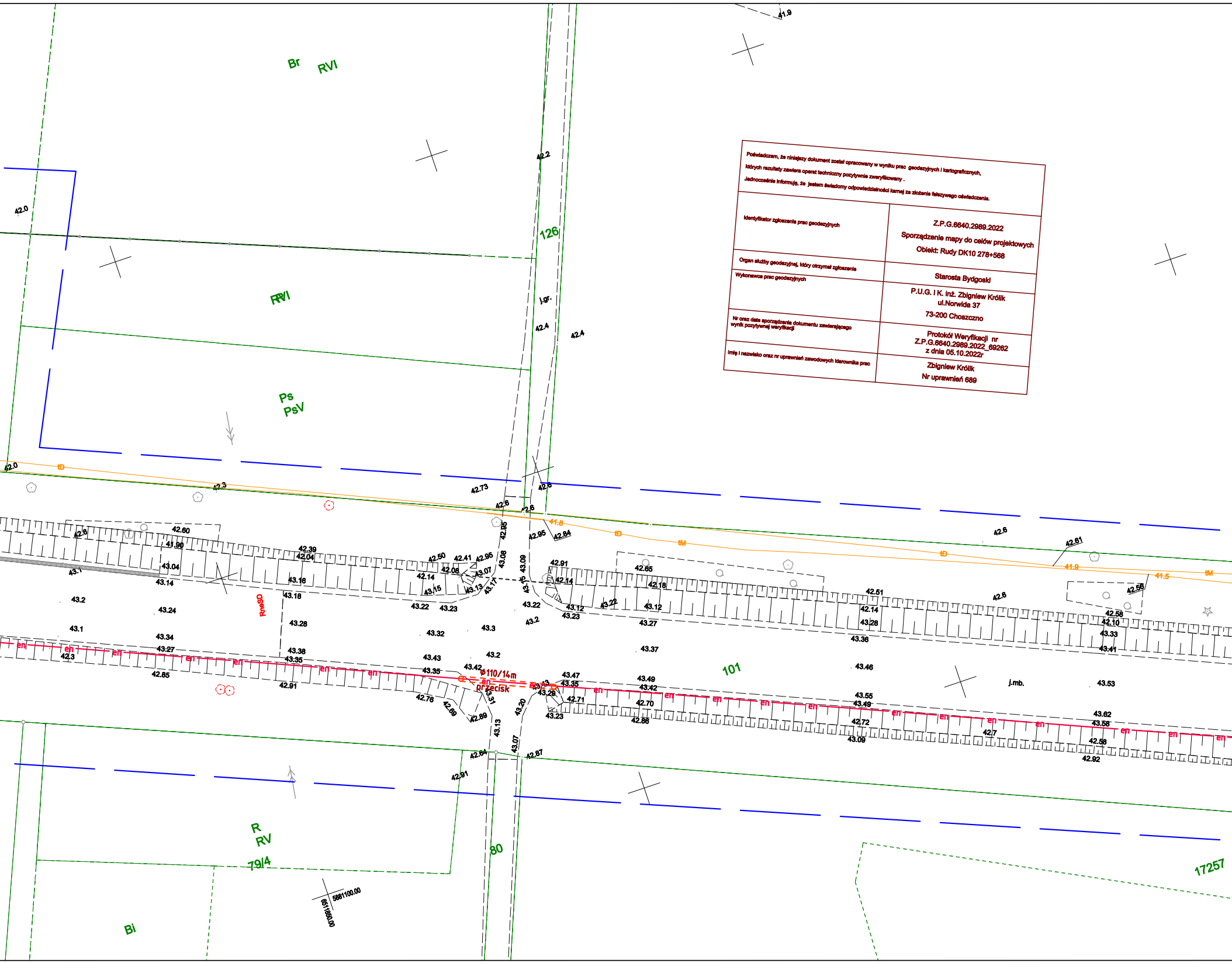
Br
RVI
RVI
Ps
PsV
126
j.gr.
101
j.mb.
R
RV
79/4
80
17257
Bi
RneSD
ø110/14m
en
przecisk
tD
tM
5881100.00
6511850.00
41.9
42.2
42.0
42.4
42.73
42.6
41.8
42.95
42.84
42.61
41.5
42.60
41.90
42.39
42.04
43.04
43.14
43.16
43.18
43.2
43.24
43.1
43.34
43.27
42.3
42.85
43.28
43.38
43.35
42.91
42.50
42.41
42.95
42.14
42.08
43.15
43.07
43.13
43.17
43.08
43.09
43.22
43.23
43.32
43.3
42.65
42.18
43.12
43.27
43.37
42.51
42.14
43.28
43.36
42.58
42.10
43.33
43.41
43.46
43.43
43.42
43.47
43.49
43.55
43.53
42.76
42.69
42.89
43.13
43.07
42.64
42.87
42.91
42.71
42.70
42.86
43.23
42.72
43.09
43.62
43.58
42.7
42.58
42.92

Poświadczam, że niniejszy dokument został opracowany w wyniku prac geodezyjnych i kartograficznych, których rezultaty zawiera operat techniczny pozytywnie zweryfikowany . Jednocześnie informuję, że jestem świadomy odpowiedzialności karnej za złożenie fałszywego oświadczenia.	
Identyfikator zgłoszenia prac geodezyjnych	Z.P.G.6640.2989.2022 Sporządzenie mapy do celów projektowych Obiekt: Rudy DK10 278+568
Organ służby geodezyjnej, który otrzymał zgłoszenie	Starosta Bydgoski
Wykonawca prac geodezyjnych	P.U.G. i K. inż. Zbigniew Królik ul.Norwida 37 73-200 Choszczno
Nr oraz data sporządzenia dokumentu zawierającego wynik pozytywnej weryfikacji	Protokół Weryfikacji nr Z.P.G.6640.2989.2022_69262 z dnia 05.10.2022r
Imię i nazwisko oraz nr uprawnień zawodowych kierownika prac	Zbigniew Królik Nr uprawnień 689

MAPA DO CELÓW PROJEKTOWYCH

Oznaczenie kancelaryjne zgłoszenia pracy geodezyjnej		Z.P.G.6640.2989.2022
Nazwa miejscowości		RUDY DK10 278+568
Jednostka ewidencyjna	identyfikator	040308_5
	nazwa	Solec Kujawski
Obręb ewidencyjny	identyfikator	040308_5.0005
	nazwa	Wypaleniska
Skala mapy		1:500
Nazwa układu współrzędnych	prostokątnych płaskich	2000/18
	układu wysokości	EVRS 2007 (EVRF2007)
Oznaczenie granic obszaru, który był przedmiotem aktualizacji		– – – – – – – – – –
Informacje o służebnościach gruntowych mających wpływ na zagospodarowanie gruntów, zlokalizowanych w granicach projektowanej inwestycji *)		nie badano KW pod wzgl. obciąż. służeb. grunt.
Data opracowania mapy		08.2022r

nazwa/imię i nazwisko wykonawcy

podpis osoby reprezentującej wykonawcę

imię i nazwisko geodety uprawnionego,

nr uprawnień i podpis geodety

*) Należy podać skrótowy opis służebności gruntowej wraz ze sposobem jej oznaczenia na mapie, a w przypadku, kiedy nie wykonano ustalenia obciążeń służebnościami - zamieścić stosowną informację

Punkty osnowy geodezyjnej podlegające ochronie - art.48 ust.1 pkt.3 Prawa Geodezyjnego i Kartograficznego

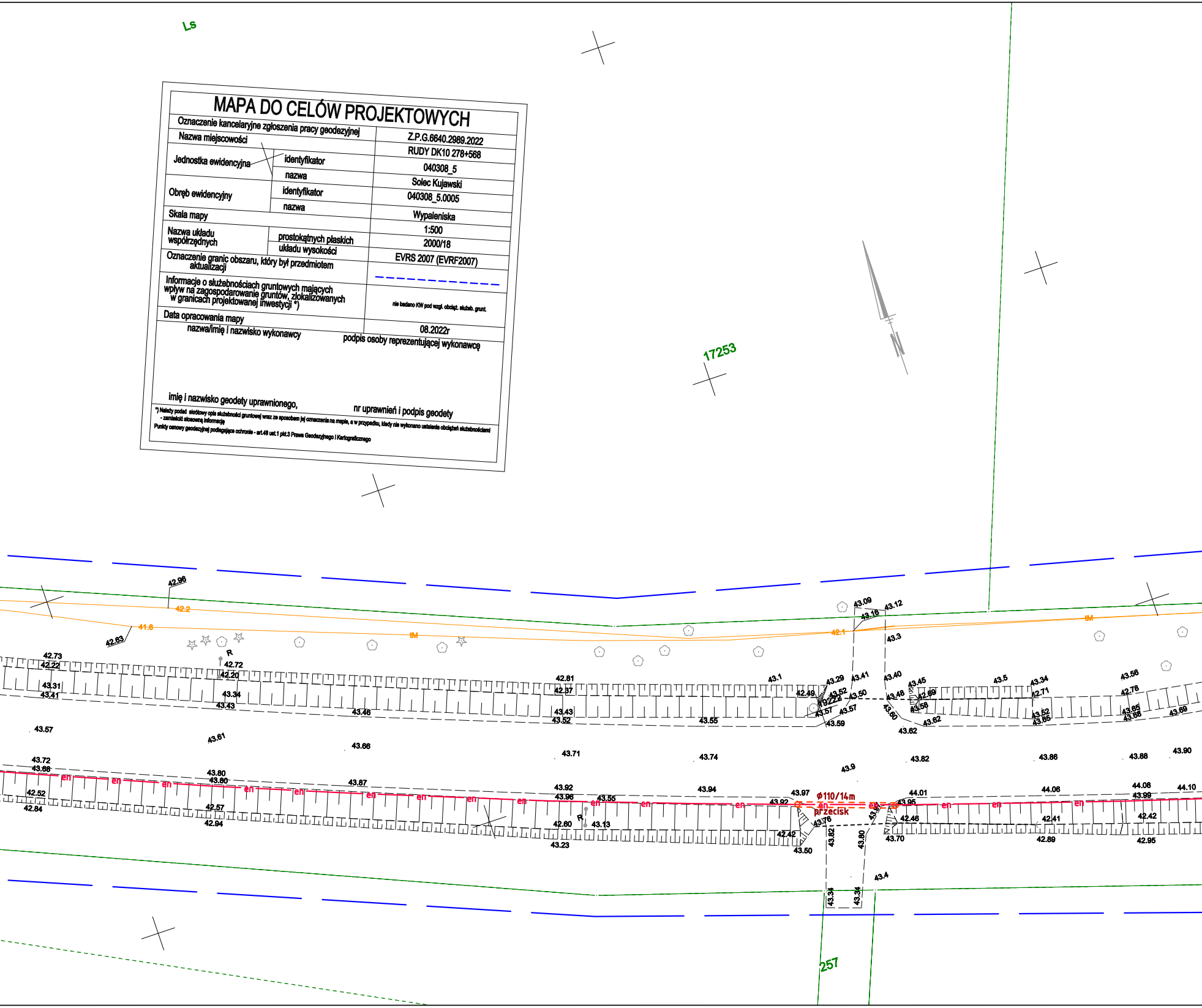
Ls
17253
N
257
ϕ110/14m
przecisk
en
tM
R
42.96
42.2
41.6
42.63
42.73
42.22
42.72
42.20
43.31
43.41
43.34
43.43
43.46
42.81
42.37
43.43
43.52
43.55
43.1
42.49
43.29
43.41
43.52
43.50
43.57
43.57
43.59
43.09
43.12
43.16
42.1
43.3
43.40
43.45
43.48
42.69
43.58
43.60
43.62
43.62
43.5
43.34
42.71
43.52
43.65
43.56
42.78
43.65
43.68
43.69
43.57
43.61
43.66
43.71
43.74
43.82
43.86
43.88
43.90
43.9
43.72
43.68
43.80
43.80
43.87
43.92
43.96
43.55
43.94
43.97
43.92
44.01
43.95
44.06
44.08
43.99
44.10
42.52
42.84
42.57
42.94
42.60
43.13
43.23
42.42
43.50
43.76
43.82
43.80
43.8
42.46
43.70
42.41
42.89
42.42
42.95
43.4
43.34
43.34

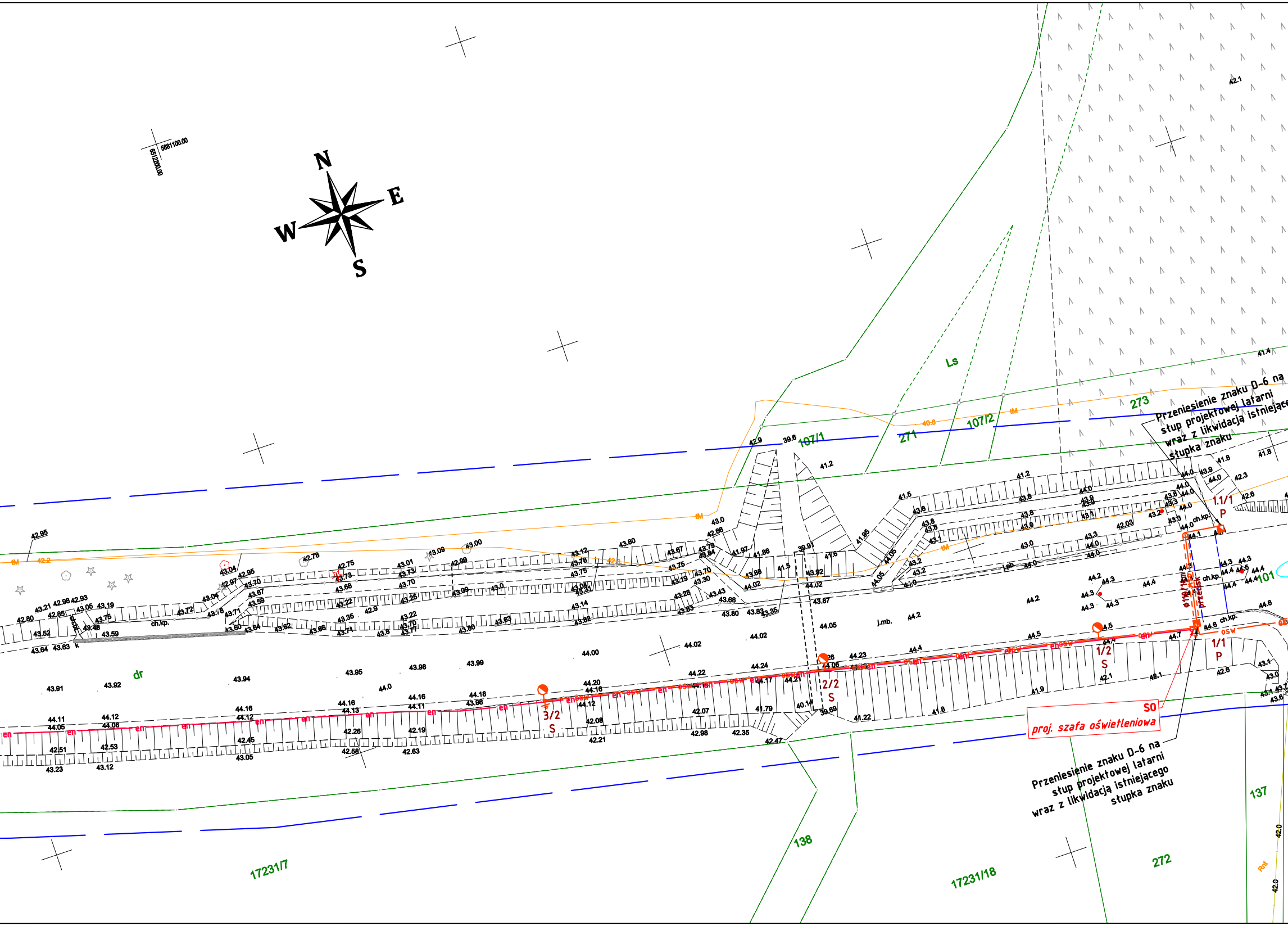
N
E
S
W
5881100.00
6512200.00
Ls
273
107/2
107/1
271
101
dr
138
137
272
17231/7
17231/18
Rnt
ch.kp.
j.mb.
j.pb.
3/2
S
2/2
S
1/2
S
1/1
P
1.1/1
P
S0
en
osw
tM
φ110/1.5m
przecisk

Przeniesienie znaku D-6 na
słup projektowej latarni
wraz z likwidacją istniejąc
słupka znaku

proj. szafa oświetleniowa

Przeniesienie znaku D-6 na
słup projektowej latarni
wraz z likwidacją istniejącego
słupka znaku

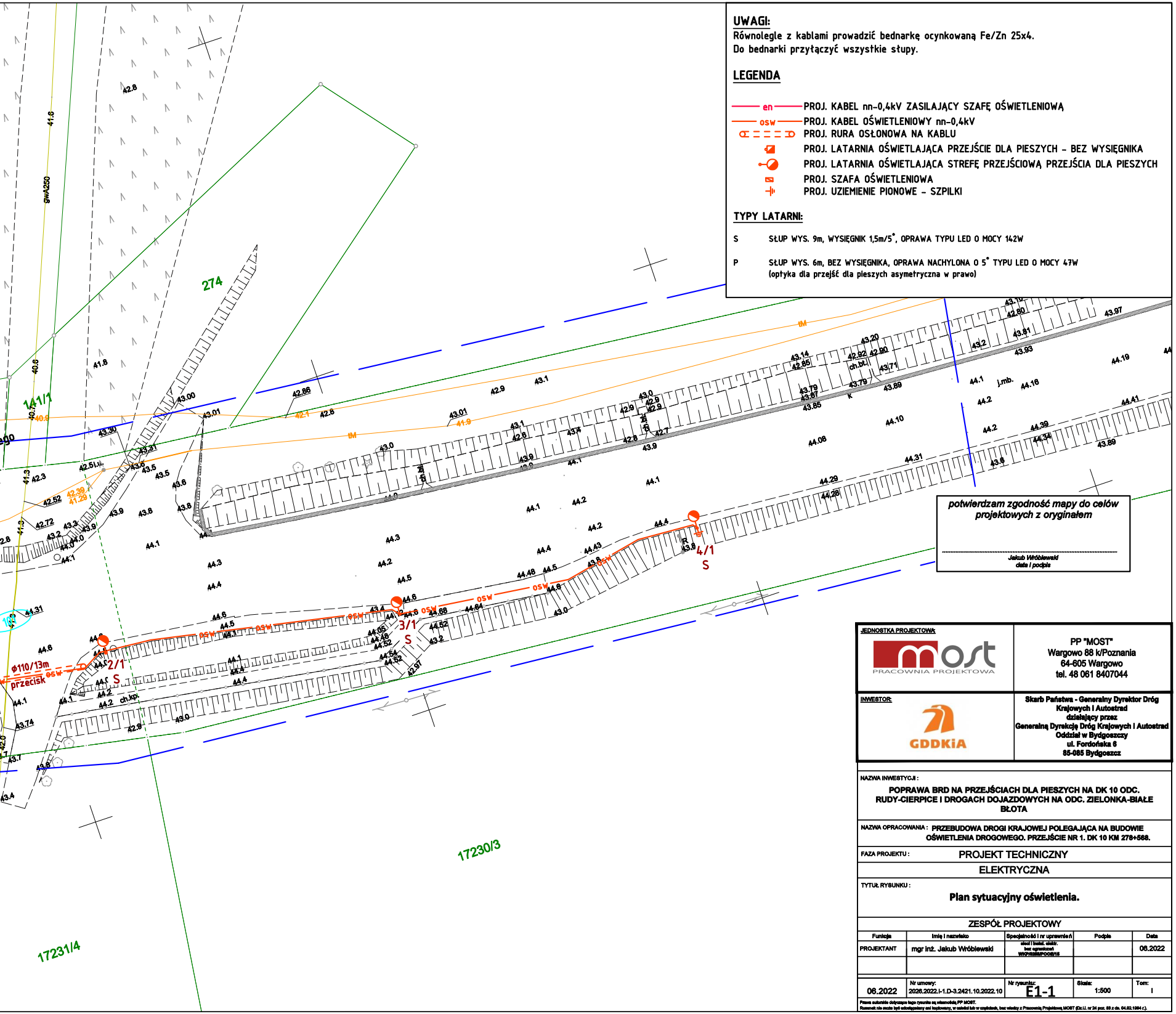
274
141/1
17230/3
17231/4
gwA250
2/1
S
3/1
S
4/1
S
ϕ110/13m
przecisk
osw
tM
ch.bt.
ch.kpl.
j.mb.
R
K

UWAGI:

Równolegle z kablami prowadzić bednarkę ocynkowaną Fe/Zn 25x4.
Do bednarki przytączyć wszystkie stupy.

LEGENDA

en	PROJ. KABEL nn-0,4kV ZASILAJĄCY SZAFĘ OŚWIETLENIOWĄ
osw	PROJ. KABEL OŚWIETLENIOWY nn-0,4kV
⊂= = = =⊃	PROJ. RURA OSŁONOWA NA KABLU
◩	PROJ. LATARNIA OŚWIETLAJĄCA PRZEJŚCIE DLA PIESZYCH – BEZ WYSIĘGNIKA
●─	PROJ. LATARNIA OŚWIETLAJĄCA STREFĘ PRZEJŚCIOWĄ PRZEJŚCIA DLA PIESZYCH
▭	PROJ. SZAFA OŚWIETLENIOWA
⏚	PROJ. UZIEMIENIE PIONOWE – SZPILKI

TYPY LATARNI:

S	SŁUP WYS. 9m, WYSIĘGNIK 1,5m/5°, OPRAWA TYPU LED O MOCY 142W
P	SŁUP WYS. 6m, BEZ WYSIĘGNIKA, OPRAWA NACHYLONA O 5° TYPU LED O MOCY 47W (optyka dla przejść dla pieszych asymetryczna w prawo)

potwierdzam zgodność mapy do celów projektowych z oryginałem

....
Jakub Wróblewski
data i podpis

JEDNOSTKA PROJEKTOWA:

most
PRACOWNIA PROJEKTOWA

PP "MOST"
Wargowo 88 k/Poznania
64-605 Wargowo
tel. 48 061 8407044

INWESTOR:

GDDKiA

Skarb Państwa - Generalny Dyrektor Dróg Krajowych i Autostrad
działający przez
Generalną Dyrekcję Dróg Krajowych i Autostrad
Oddział w Bydgoszczy
ul. Fordońska 6
85-085 Bydgoszcz

NAZWA INWESTYCJI :

POPRAWA BRD NA PRZEJŚCIACH DLA PIESZYCH NA DK 10 ODC. RUDY-CIERPICE I DROGACH DOJAZDOWYCH NA ODC. ZIELONKA-BIAŁE BŁOTA

NAZWA OPRACOWANIA : **PRZEBUDOWA DROGI KRAJOWEJ POLEGAJĄCA NA BUDOWIE OŚWIETLENIA DROGOWEGO. PRZEJŚCIE NR 1. DK 10 KM 278+568.**

FAZA PROJEKTU : PROJEKT TECHNICZNY

ELEKTRYCZNA

TYTUŁ RYSUNKU :

Plan sytuacyjny oświetlenia.

ZESPÓŁ PROJEKTOWY

Funkcja	Imię i nazwisko	Specjalność i nr uprawnień	Podpis	Data
PROJEKTANT	mgr inż. Jakub Wróblewski	sieci i instal. elektr. bez ograniczeń WKP/[illegible]/POOE/15		06.2022

	Nr umowy:	Nr rysunku:	Skala:	Tom:
06.2022	2026.2022.I-1.D-3.2421.10.2022.10	E1-1	1:500	I

Prawa autorskie dotyczące tego rysunku są własnością PP MOST.
Rysunek nie może być udostępniany ani kopiowany, w całości lub w częściach, bez wiedzy z Pracownią Projektową MOST (Dz.U. nr 24 poz. 83 z dn. 04.02.1994 r.).